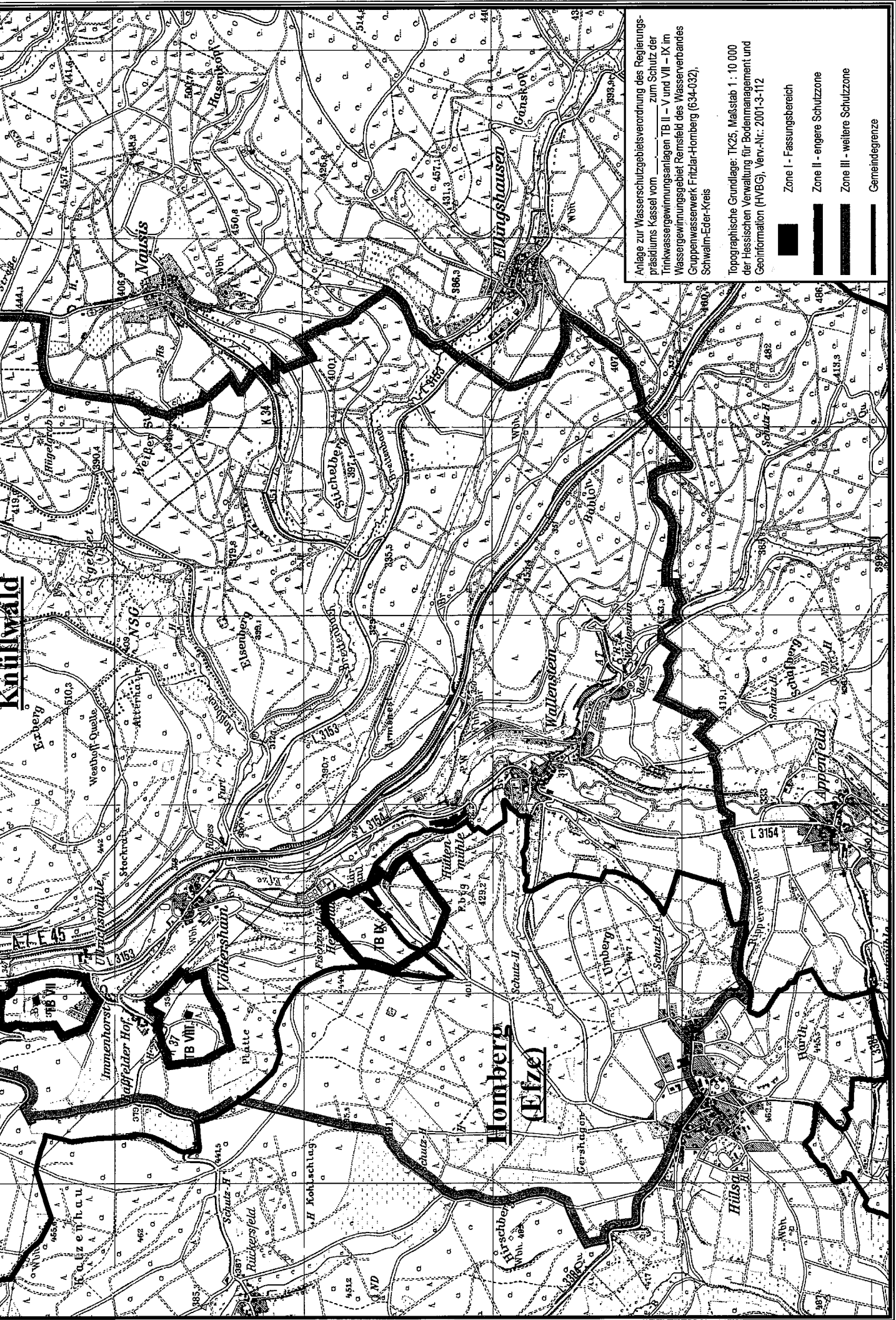






# Knüllwald



Anlage zur Wasserschutzgebietsverordnung des Regierungspräsidiums Kassel vom \_\_\_\_\_ zum Schutz der Trinkwassergewinnungsanlagen TB II - V und VII - IX im Wassergewinnungsgebiet Remsfeld des Wasserverbandes Gruppenwasserwerk Fritzlar-Homburg (634-032), Schwalm-Eder-Kreis

Topographische Grundlage: TK25, Maßstab 1 : 10 000 der Hessischen Verwaltung für Bodenmanagement und GeoInformation (HVBG), Ver.-Nr.: 2001-3-112

-  Zone I - Fassungsbereich
-  Zone II - engere Schutzzone
-  Zone III - weitere Schutzzone
-  Gemeindegrenze